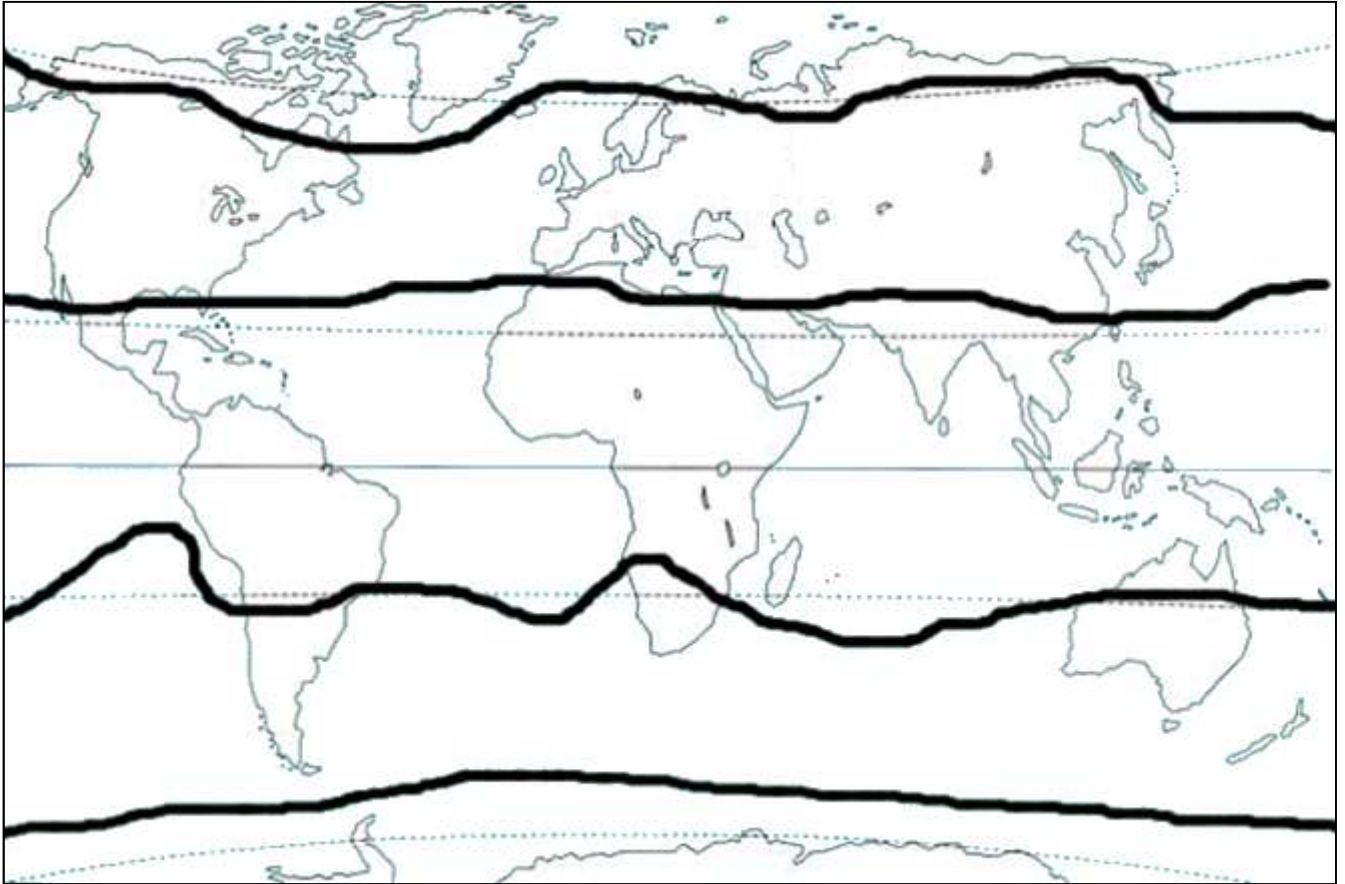


Fiche repères spatiaux n°1

Repères concernés :

- Les continents et les océans
- Les lignes imaginaires
- Les principales zones climatiques de la planète



AnneSophie Palfray

Titre :

Légende :

Remarque / moyen mnémotechnique :

Fiche repères spatiaux n°2

Repères concernés :

- Les grands fleuves
- Les grands traits du relief (principales chaînes de montagnes et grandes plaines)



Titre :

Légende :

Remarque / moyen mnémotechnique :

Fiche repères spatiaux n°3

Repères concernés :

- Les principaux foyers de peuplement et les espaces faiblement peuplés de la planète
- Les cinq états les plus peuplés du monde
- Les dix métropoles mondiales les plus peuplées et les pays où elles se situent
- Les Mégalopoles (Nord-Est des Etats-Unis, Japon, Europe)



http://www.histgeo.ac-aix-marseille.fr/webphp/carte.php?num_car=2933&lang=fr

Titre :

Légende :

Remarque / moyen mnémotechnique :

Fiche repères spatiaux n°4

Repères concernés :

- Trois pays parmi les plus pauvres du monde
- Trois grands pays émergents
- Les trois principaux pôles de puissance mondiaux



http://www.histgeo.ac-aix-marseille.fr/webphp/carte.php?num_car=619&lang=fr

Titre :

Légende :

Remarque / moyen mnémotechnique :

Fiche repères spatiaux n°5

Repères concernés :

- Deux grandes aires de départ et deux grandes aires d'arrivée des migrants dans le monde
- Deux espaces touristiques majeurs dans le monde
- Les trois principaux pôles de puissance mondiaux



http://histgeo.ac-aix-marseille.fr/webphp/carte.php?num_car=605&lang=fr

Titre :

Légende :

Remarque / moyen mnémotechnique :

Fiche repères spatiaux n°6

Repères concernés :

- Le territoire de la France (métropolitain et ultramarin)
- Les principaux espaces de la francophonie



<http://jbradu.free.fr/cartesvect/fdcmonde.htm>

Titre :

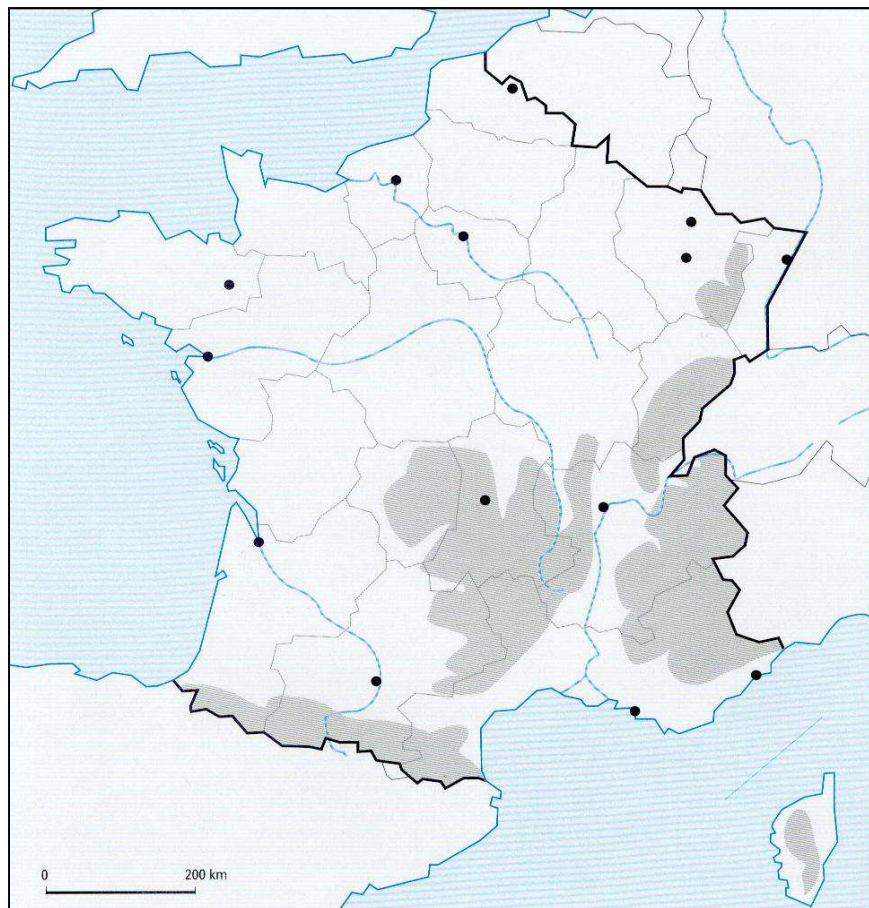
Légende :

Remarque / moyen mnémotechnique :

Fiche repères spatiaux n°7

Repères concernés :

- Les montagnes, les grands fleuves et les façades maritimes du territoire national
- Les dix premières aires urbaines du territoire français (les principales villes)



<http://hgec-grigny69.over-blog.com/article-cartes-pour-s-entrainer-france-regions-et-reperes-64408221.html>

Titre :

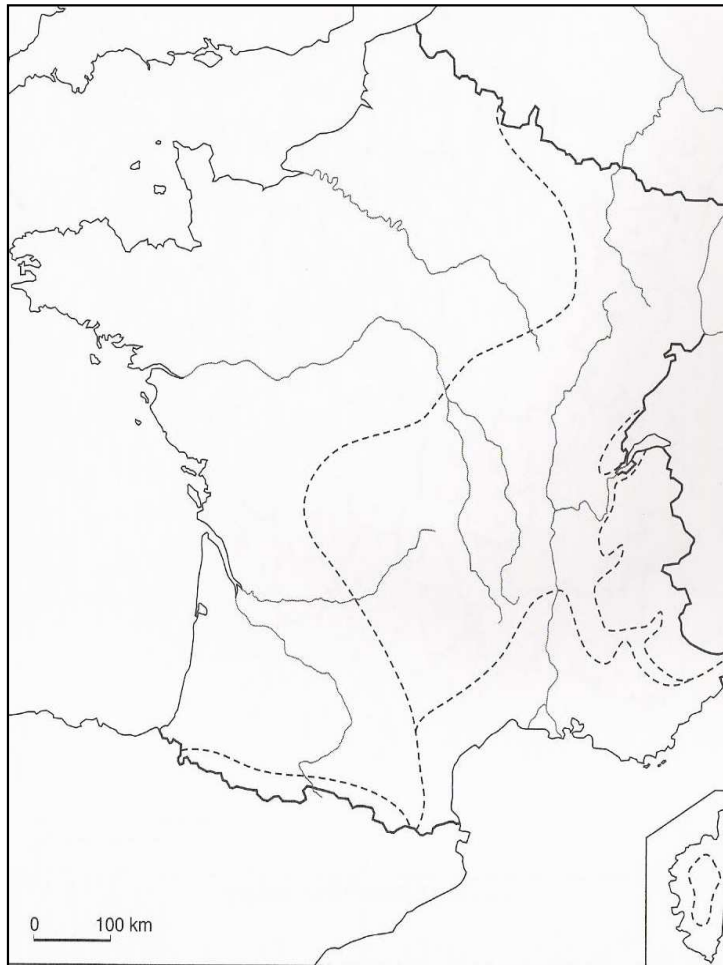
Légende :

Remarque / moyen mnémotechnique :

Fiche repères spatiaux n°8

Repères concernés :

- Les domaines bioclimatiques du territoire national



http://lyc-paul-valery.scola.ac-paris.fr/IMG/jpg/7-8-France_relief_climats_fonds_de_carte.jpg

Titre :

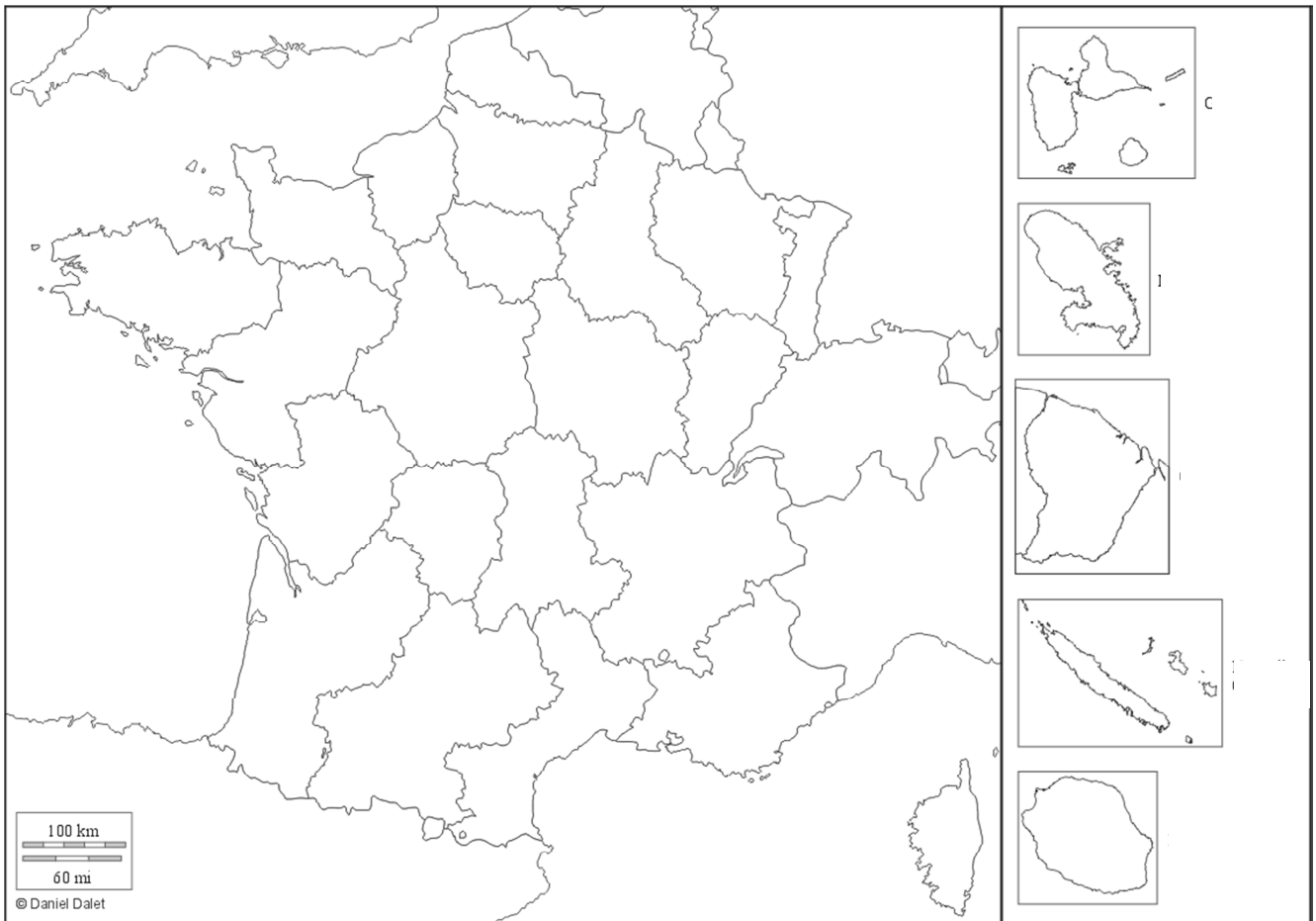
Légende :

Remarque / moyen mnémotechnique :

Fiche repères spatiaux n°9

Repères concernés :

- Les régions françaises



Titre :

Légende :

Remarque / moyen mnémotechnique :

Fiche repères spatiaux n°10

Repères concernés :

- Les Etats de l'Union Européenne et leurs capitales
- Les villes où siègent les institutions de l'Union Européenne
- Les dix principales métropoles européennes



http://www.histgeo.ac-aix-marseille.fr/webphp/carte.php?num_car=1061&lang=fr

Titre :

Légende :

Remarque / moyen mnémotechnique :